Proyecto de Circunvalación de la Ruta 28

Actualizaciones Preliminares de Diseño y Tráfico

Martes de Transporte

14 de marzo, 2023

Bienvenidos

Todas las líneas están silenciadas.

Invitamos a enviar preguntas en inglés o español utilizando la función de chat.

Si el tiempo permite, responderemos sus preguntas durante la sesión.

Para audio en español:

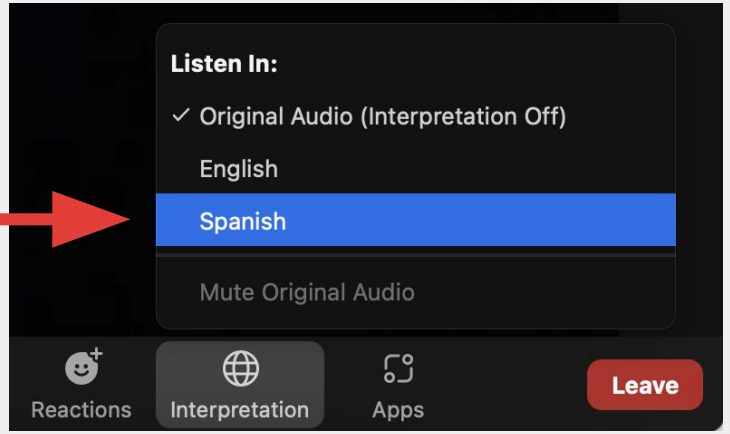

Agenda

1. Bienvenido
2. Descripción General del Proyecto
3. Lo Que Sabemos Hoy
4. ¿Qué Pasará Después?
5. Como Mantenerse Involucrado
6. Cerrar

Proposito

Proveer un foro para que los individuos interesados aprendan más sobre temas relacionados con el proyecto de Circunvalación de la Ruta 28

Resultados

- Comprensión del estado del proyecto de Circunvalación de la Ruta 28
- Comprensión del progreso y próximos pasos para el proyecto de Circunvalación de la Ruta 28
- Oportunidad de entrar a más detalle con preguntas sobre el proyecto

Panelistas

Paolo Belita
Planning Manager

PWC Department of Transportation

Rami Bazlamit
Design Project Engineer

PWC Department of Transportation

Mary Ankers
Design Manager for the Design and Plan Development Branch

PWC Department of Transportation

Gretchen Johnson
Senior Communications Analyst

PWC Department of Transportation

Robert Morris
Vice President and Project Manager

WSP USA, Inc.

Geoff Giffin
Project Manager

Kimley-Horn and Associates

Descripción General del Proyecto

Circunvalación de la Ruta 28

¿Qué es el Proyecto de Circunvalación de la Ruta 28?

El Corredor de la Ruta 28 en el Condado de Prince William (PWC) se ha vuelto **cada vez más congestionado** a medida que la cantidad de **automovilistas que viajan por la ruta actual continúa creciendo.**

En septiembre de 2020, los Supervisores del Condado de PWC votaron y seleccionaron la Circunvalación de la Ruta 28 para tener el **mayor impacto positivo a largo plazo en la congestión del tráfico.**

Aproximadamente 3.5 millas, **la carretera de cuatro carriles extenderá Godwin Drive** en Sudley Road y **se conectará con la VA-28 existente** en el condado de Fairfax al sur de Compton Road y al norte de Bull Run.

Los detalles del corredor se determinarán durante la **Fase de Diseño e Ingeniería (Fase 2)**.

Principios Rectores del Proyecto

1

Buscamos honrar y respetar a todas las personas afectadas por la Circunvalación de la Ruta 28.

2

Nuestras comunidades tienen acceso equitativo a todos los recursos e información disponibles.

3

Comprometemos a asociarnos con individuos diversos para fomentar un camino que considera múltiples perspectivas.

4

Respetamos el medio ambiente, nos esforzamos en mejorar la tierra y limitar los impactos negativos.

5

Priorizamos la seguridad y la responsabilidad fiscal.

Descripción General del Proyecto: Cuatro Fases

1

2016 – 2020

Plan & Estudio

- Desarrollo de conceptos
- Estudio de factibilidad, medio ambiente, y otros estudios
- Evaluación de opciones
- Ruta seleccionada y aprobada por PWC Consejo de Supervisores del Condado en Septiembre 2020

2

2021 – 2024

Diseño & Ingeniería

- ✓ **Lanzamiento de Solicitud de Propuestas (SDP)**
- ✓ **Selección de la compañía de ingeniería y diseño**
- Completar el proceso para un diseño amplio
- Determinación de la ubicación exacta y diseño final del proyecto de Circunvalación de Ruta 28
- Presentar la Aplicación de Permiso Conjunto (US Army Corps de Ingeniería, Virginia Marine Resources Commission, y Virginia Department of Environmental Quality Permits)
- Aprobación del diseño final del Consejo Propuestas (SDP) de Supervisores del Condado de Prince William
- Finalizar planes de adquisición de propiedades y tasaciones

3

2024 – 2026

Adquisición de Propiedad & Utilidades

- Presentar ofertas para propiedades que se necesitan adquirir y negociaciones con dueños e inquilinos impactados
- Coordinación de actividades para la reubicación de utilidades

4

2026 - 2028

Construcción

- Inicio del Proyecto
- Construcción
- Inauguración

Las fechas están sujetas a cambios según las actualizaciones de la línea de tiempo

El Enfoque de Hoy

Circunvalación de la Ruta 28

Actualizaciones del proyecto de diseño preliminar

Preguntas Claves

1. ¿Cuáles son las **últimas actualizaciones** sobre los esfuerzos de diseño de la Circunvalación de la Ruta 28?
2. ¿Qué es la **ingeniería de tráfico**?
3. ¿Cómo la ingeniería de tráfico **impacta el diseño**?
4. ¿Se han tomado **decisiones de diseño importantes**?
5. ¿Qué se avecina para los **esfuerzos de diseño** de la Circunvalación de la Ruta 28?
6. ¿Cuándo son las **reuniones de información pública**? ¿Qué puedo esperar de ellas?
7. ¿Cómo puedo encontrar **la información más reciente** sobre el proyecto?
8. ¿Qué **oportunidades hay disponibles** para aportar información?

Lo Que Sabemos Hoy

Circunvalación de la Ruta 28

¿Cuáles son las **últimas actualizaciones** sobre los esfuerzos de diseño de la Circunvalación de la Ruta 28?

- Se completó la Fase I del Trabajo de Campo Geotécnico
- Finalizando el análisis de hidrología para las condiciones existentes
- Avanzando en el Análisis de Tráfico Preliminar del Corredor y la red de tráfico circundante
- Desarrollando planes de diseño de carreteras
- Iniciando la evaluación de las características estructurales
- Continuando coordinación con los gobiernos locales y los propietarios de servicios públicos en proyectos cercanos

¿Qué es la **ingeniería de tráfico**?

- Recopilar datos de tráfico y accidentes existentes
- Analizar las condiciones existentes
- Pronosticar los volúmenes de tráfico futuros
  - Futuros usos de la terreno planificados
  - Asume proyectos de transporte financiados
  - Con y sin la Circunvalación de la Ruta 28
  - Año de apertura del proyecto previsto 2028 y año de diseño 2048
- Analizar las condiciones futuras sin y con la Circunvalación de la Ruta 28
  - Los resultados muestran operaciones anticipadas (nivel de servicio, retraso, colas, tiempos de viaje)

¿Cómo la ingeniería de tráfico **impacta el diseño**?

- Los resultados del análisis informan el diseño de la carretera
- Configuraciones de intersección
  - Tipo de control: no señalizado, señalizado u otro
  - Número de carriles y tamaño del almacenamiento de carriles de giro
- Funcionamiento de semáforos
  - Fases (p. ej., flecha verde para girar a la izquierda o flecha amarilla intermitente)
  - Tiempos de señal



¿Se han tomado **decisiones de diseño importantes?**

- Resultados preliminares del análisis de tráfico
- Se examinó las opciones de intercambio/intersección
- Conceptos de intersección a lo largo del corredor de la Circunvalación de la Ruta 28
  - Sudley Road/Godwin Drive
  - Lomond Drive
  - Old Centerville Road
  - Ruta 28/Centreville Road
- No intersección en Lomond Drive
- Los conceptos se pueden ver con más detalle en la Reunión de Información Pública en abril

¿Qué Pasará Después?

Circunvalación de la Ruta 28

¿Qué **es lo siguiente** para los esfuerzos de diseño de la Circunvalación de la Ruta 28?

- Reuniones de Información Pública en el condado de Fairfax (19 de abril) y el condado de Prince William (20 de abril)
- Presentando los planes de diseño preliminar al VDOT y las jurisdicciones locales (verano de 2023)
- Avanzando el Informe de Ingeniería de Tráfico
- Completando el Borrador del Informe Geotécnico y avance a la Fase II del Trabajo de Campo Geotécnico
- Presentando los planes de diseño intermedio y solicitud de permiso conjunto (primavera de 2024)
- Organizando audiencias públicas (verano de 2024)

¿Cuándo son las **Reuniones de Información Pública**? ¿Qué puedo **esperar** de ellas?

Las Reuniones de Información Pública ocurrirán en persona con una grabación publicada en la página web de la Circunvalación de la Ruta 28 en los siguientes condados:

- Condado de Fairfax el **19 de abril desde 6:30-9:00 pm** en Centreville Elementary School:
  14330 Green Trails Blvd
  Centreville, VA 20121

- Condado de Prince William el **20 de abril desde 6:30-9:00 pm** en Manassas Park Community Center:
  99 Adams St
  Manassas Park, VA 20111

La Reunión de Información Pública incluyera:

- 6:30 - 7:00: Jornada de Puertas Abiertas (Open House)
- 7:00 - 7:30: Presentación sobre:
  - Planos preliminares del proyecto que muestran las **características principales del proyecto**
  - Descripción general de los **próximos pasos para el condado y residentes**
- 7:30 - 9:00: Sesión de preguntas y respuestas (Q&A): la comunidad tendrá la **oportunidad de hacer preguntas directamente**

Como Mantenerse Involucrado

Circunvalación de la Ruta 28

¿Cómo puedo encontrar la **información más reciente** sobre el proyecto?



Los siguientes esfuerzos continuarán durante todo el ciclo de vida del proyecto

1. **Reuniones de Información Pública**
2. **Pagina web: Route28Bypass.com**
3. **Redes Sociales**

Consejo de Supervisores del Condado y otros
Listservs de PWC,
Facebook, Instagram y Twitter

¿Qué **oportunidades hay disponibles** para aportar información?

Póngase en contacto con Route28Bypass@pwcgov.org.

Enviar ideas y preguntas por la página web: route28bypass.com.

Asistir y proporcionar aportaciones en sesiones de información pública adicionales

Conéctese con su Supervisor del Condado y otros funcionarios electos locales.